

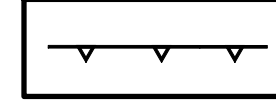





MIEJSCOWY PLAN ZAGOSPODAROWANIA PRZESTRZENNEGO  
DLA DZIAŁEK NR EWID. 291 I 294  
POŁOŻONYCH W OBRĘBIE SAMBÓRZ


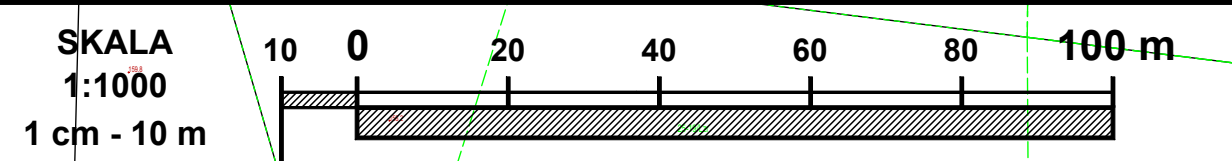
ZAŁĄCZNIK NR 1 DO UCHWAŁY NR  
RADY GMINY BURZENIN z dnia

USTALENIA PLANU

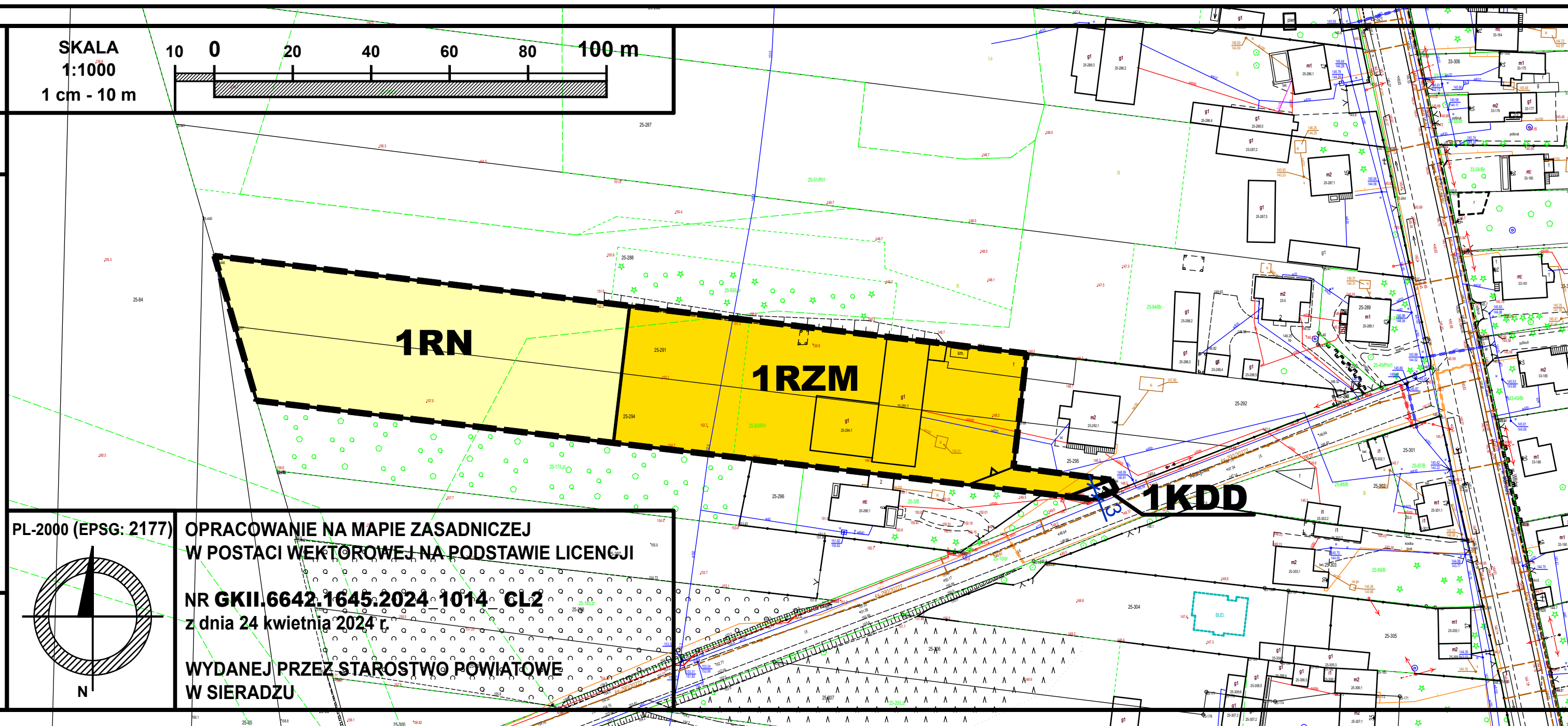
-  GRANICA OBSZARU OBJĘTEGO PLANEM
-  LINIA ROZGRANICZAJĄCA TERENY O RÓŻNYM PRZEZNACZENIU LUB RÓŻNYCH ZASADACH ZAGOSPODAROWANIA
-  NIEPRZEKRACZALNA LINIA ZABUDOWY
-  **1RZM** TEREN ZABUDOWY ZAGRODOWEJ
-  **1RN** TEREN ROLNICTWA Z ZAKAZEM ZABUDOWY
-  **1KDD** TEREN DROGI DOJAZDOWEJ

OZNACZENIA INFORMACYJNE

-  **12** LINIE WYMIAROWE [m]







OPRACOWANIE NA MAPIE ZASADNICZEJ  
W POSTACI WEKTOROWEJ NA PODSTAWIE LICENCJI  
NR **GKII.6642.1645.2024.1014 GL2**  
z dnia 24 kwietnia 2024 r.  
WYDANEJ PRZEZ STAROSTWO POWIATOWE  
W SIERADZU



WYRYS ZE STUDIUM UWARUNKOWAŃ I KIERUNKÓW  
ZAGOSPODAROWANIA PRZESTRZENNEGO  
GMINY BURZENIN

 GRANICA OBSZARU  
OBJĘTEGO PLANEM

-  114206E DROGA GMINNA
-  GRANICA AGLOMERACJI ŚCIEKOWEJ
-  GLEBY WYŻSZYCH KLAS BONITACYJNYCH (I - III)
-  GRANICA PROJEKTOWANEGO ARCHEOLOGICZNEGO PARKU KULTUROWEGO (WG PLANU ZAGOSPODAROWANIA PRZESTRZENNEGO WOJEWÓDZTWA ŁÓDZKIEGO)

POLITYKA FUNKCJONALNO-PRZESTRZENNA

Oznaczenie obszaru	Funkcja podstawowa	Funkcja towarzysząca lub uzupełniająca
	1. Tereny zabudowy zagrodowej	1. Tereny zabudowy mieszkaniowej jednorodzinnej 2. Tereny zabudowy usługowej
	1. Tereny zabudowy mieszkaniowej jednorodzinnej	1. Tereny zabudowy usługowej
	1. Tereny leśne	
	1. Tereny rolne	