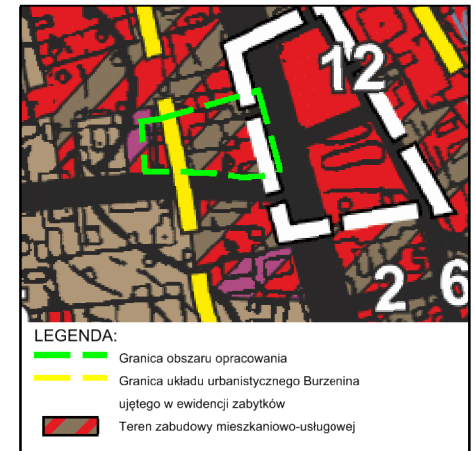


Zmiana miejscowego planu zagospodarowania przestrzennego dla części obszaru zespołu osadniczego Burzenin-Witów-Strumiany

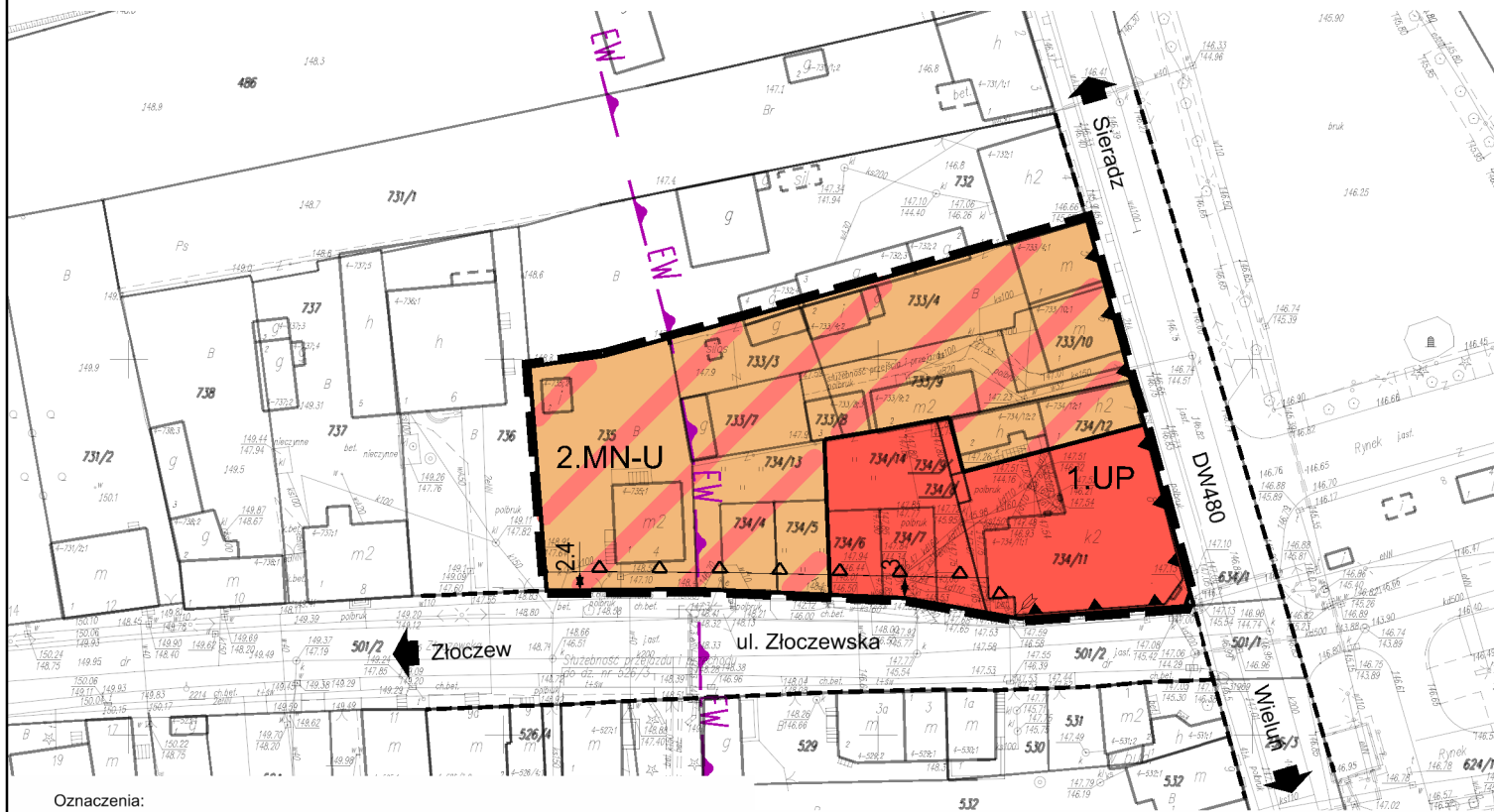
Rysunek planu, zał. nr 1 do Uchwały Nr .../.../2018 Rady Gminy Burzenin z dnia ... 2018 r.



Wyrys ze studium uwarunkowań i kierunków zagospodarowania przestrzennego gminy Burzenin
Uchwała nr XXX/217/2017 Rady Gminy Burzenin z dnia 14 czerwca 2017 r.
SKALA 1:5000



LEGENDA:
 - - - Granica obszaru opracowania
 - - - Granica układu urbanistycznego Burzenina ujętego w ewidencji zabytków
 - - - Teren zabudowy mieszkaniowo-usługowej



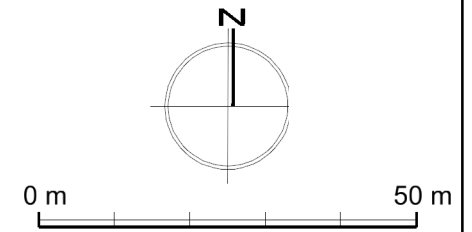
Oznaczenia:

OBOWIĄZUJĄCE USTALENIA PLANU

- Granica obszaru objętego planem
- Linia rozgraniczająca tereny o różnym przeznaczeniu lub różnych zasadach zagospodarowania
- Obowiązująca linia zabudowy
- Nieprzekraczalna linia zabudowy
- Punkt zmiany typu linii zabudowy
- Teren zabudowy mieszkaniowej jednorodzinnej lub usługowej
- Teren zabudowy usług publicznych
- Granica obszaru ujętego w ewidencji zabytków - historyczny układ urbanistyczny Burzenina
- Wymiarowanie [m]

OZNACZENIA PLANU O CHARAKTERZE INFORMACYJNYM

- LUB WYNIKAJĄCE Z PRZEPISÓW ODREBNYCH
- Linia rozgraniczająca tereny o różnym przeznaczeniu lub różnych zasadach zagospodarowania - poza obszarem objętym planem
- Park Krajobrazowy Międzyrzeczka Warty i Widawki



SKALA 1:1000

	UL. RYCKA 7 55-040 SŁĘZA KOD: 60174 878 WWW.MASTER-PLAN.PL PRACOWNIA@MASTER-PLAN.PL NIP: 639166558, REGON: 362935724	
	INWESTOR	Gmina Burzenin ul. Sieradzka 1, 98-260 Burzenin
TEMAT	Zmiana miejscowego planu zagospodarowania przestrzennego dla części obszaru zespołu osadniczego Burzenin-Witów-Strumiany	
RYSunEK	Rysunek planu, zał. nr 1 do Uchwały Nr .../.../2018 Rady Gminy Burzenin z dnia ... 2018 r.	
OPRACOWAL	MASTERPLAN Maciej Nizborski	
SKALA	1:1000	DATA: czerwiec 2018 r.