










Rada Gminy Burzenin
98-260 Burzenin, ul. Główna 1
pow. sędziowski, P. 11/12

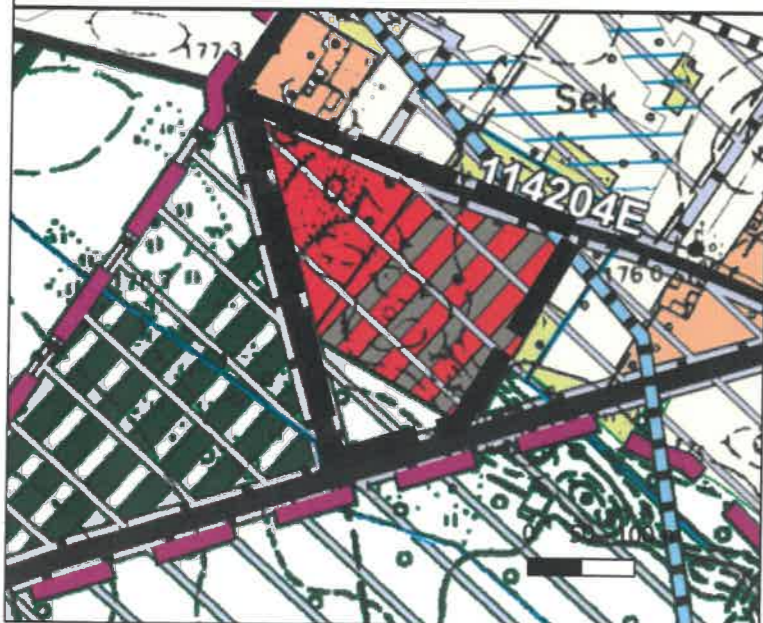
MIEJSCOWY PLAN ZAGOSPODAROWANIA PRZESTRZENNEGO GMINY BURZENIN W ZAKRESIE DZIAŁEK NR EWID. 200 I 201 OBRĘBU GEODEZYJNEGO BĘDKÓW

rysunek planu miejscowego
w skali 1:1000

LEGENDA

-  Grania obszaru objętego planem
-  Linie rozgraniczające tereny o różnym przeznaczeniu lub różnych zasadach zagospodarowania
-  Nieprzekraczalne linie zabudowy
-  MN/U Tereny zabudowy mieszkaniowej jednorodzinnej i usługowej
-  U Tereny zabudowy usługowej
-  ZL Tereny lasów
-  6. Linie wymiarowe wraz z wymiarem

WYRYS ZE STUDIUM UWARUNKOWAŃ I KIERUNKÓW ZAGOSPODAROWANIA PRZESTRZENNEGO
uchwała nr NR XXX/217/2017 RADY GMINY BURZENIN z dnia 14 czerwca 2017 r.



Załącznik nr 1
do uchwały Rady Gminy Burzenin
nr LXV/478/2023
z dnia 23 listopada 2023 roku.

Mapa zasadnicza w postaci wektorowej- licencja
nr GKII.6642.3460.2023_1014_@L2
układ współrzędnych ETRF2000-PL / CS2000/18

Przewodniczący Rady
Margaryta Płociennik
Margaryta Płociennik

0 75 150 m