



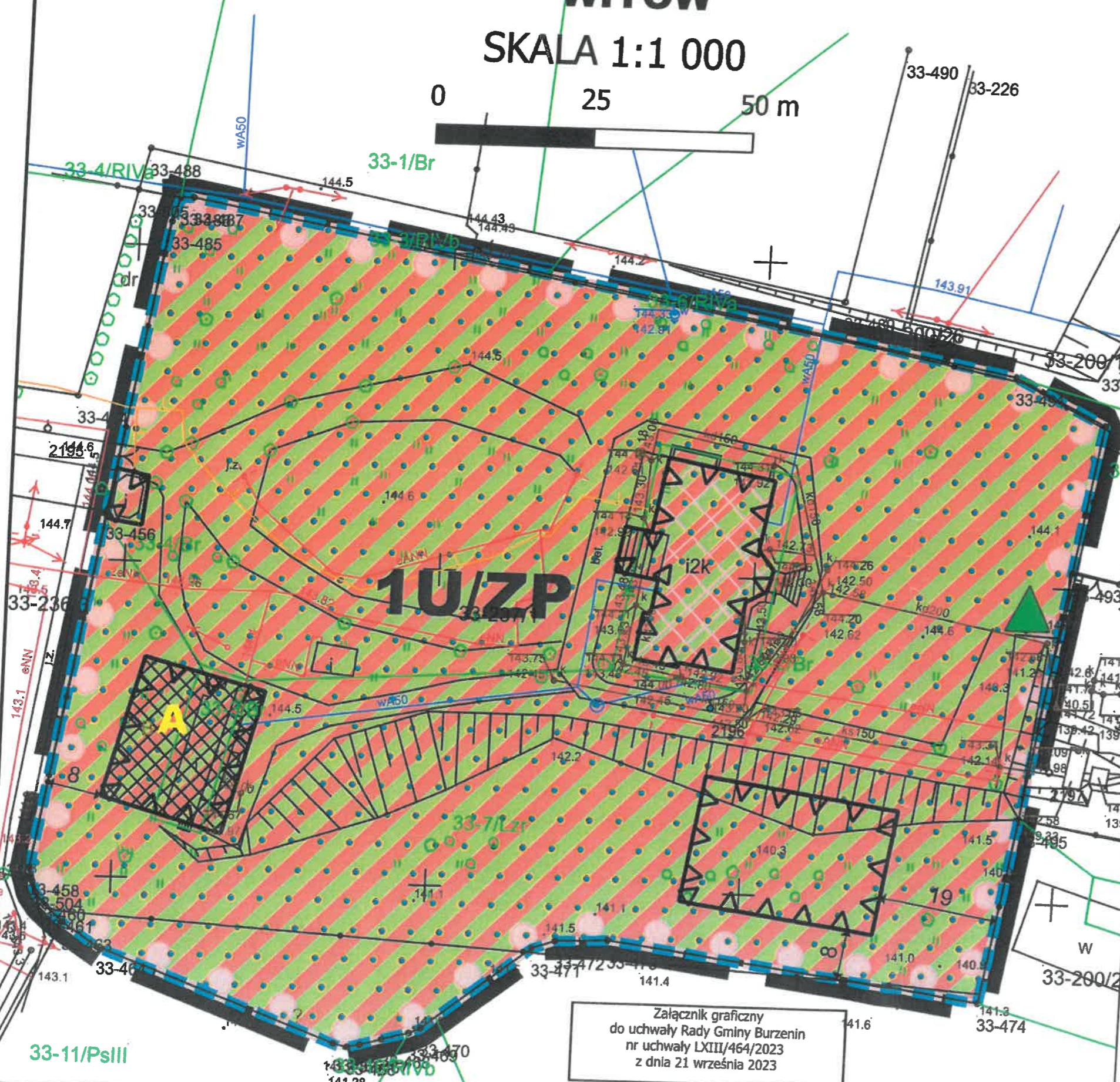
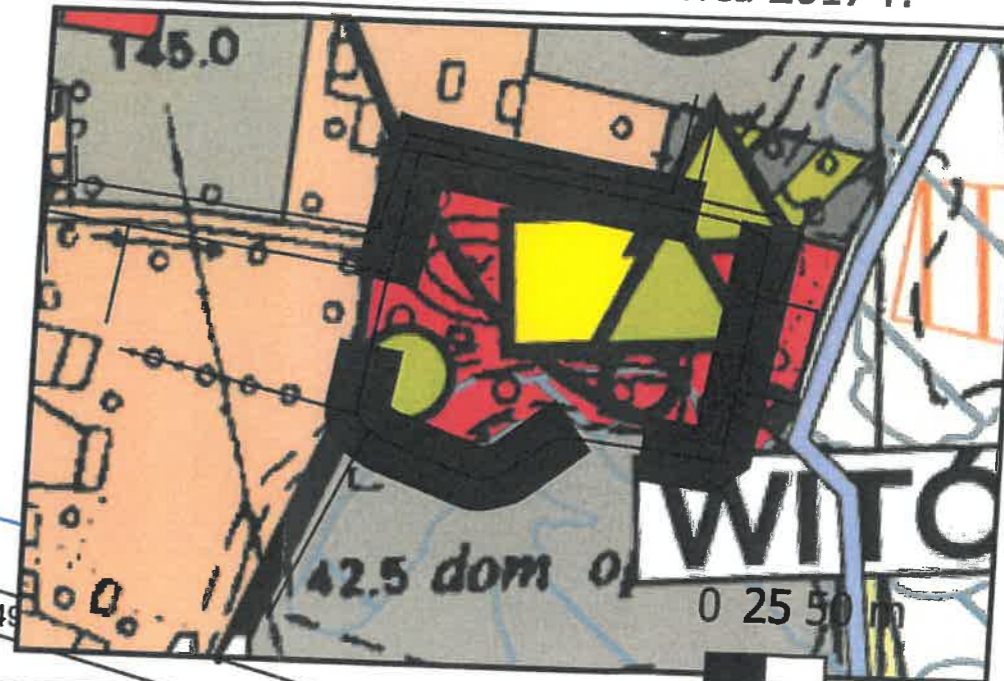
Rada Gminy Burzenin
98-260 Burzenin, ul. Sieradzka 1
pow. sieradzki, woj. łódzkie

MIEJSCOWY PLAN ZAGOSPODAROWANIA PRZESTRZENNEGO DLA DZ. NR 237/1, OBRĘB WITÓW





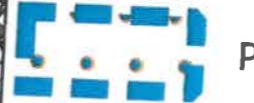




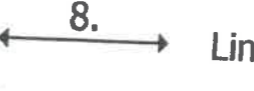
SKALA 1:1 000

0 25 50 m

WYRYS ZE STUDYUM UWARUNKOWAŃ I KIERUNKÓW ZAGOSPODAROWANIA PRZESTRZENNEGO
uchwała nr NR XXX/217/2017 RADY GMINY BURZENIN z dnia 14 czerwca 2017 r.



LEGENDA

-  Granica terenu objętego uchwałą
-  Linie rozgraniczająca tereny o różnym przeznaczeniu lub różnych zasadach zagospodarowania
-  Nieprzekraczalne linie zabudowy
-  Teren zabudowy usługowej i zieleni urządzonej
-  Park ujęty w gminnej ewidencji zabytków
-  Obiekt wpisany do rejestru zabytków
-  Strefa ścisłej ochrony konserwatorskiej oraz strefa ochrony archeologicznej
-  Wydzielenie urbanistyczne oznaczone literą A
-  Pomnik przyrody
-  Linia wymiarowa wraz z wymiarem

Załącznik graficzny
do uchwały Rady Gminy Burzenin
nr uchwały LXIII/464/2023
z dnia 21 września 2023

Przewodniczący Rady Gminy
Małgorzata Prociak
Małgorzata Prociak