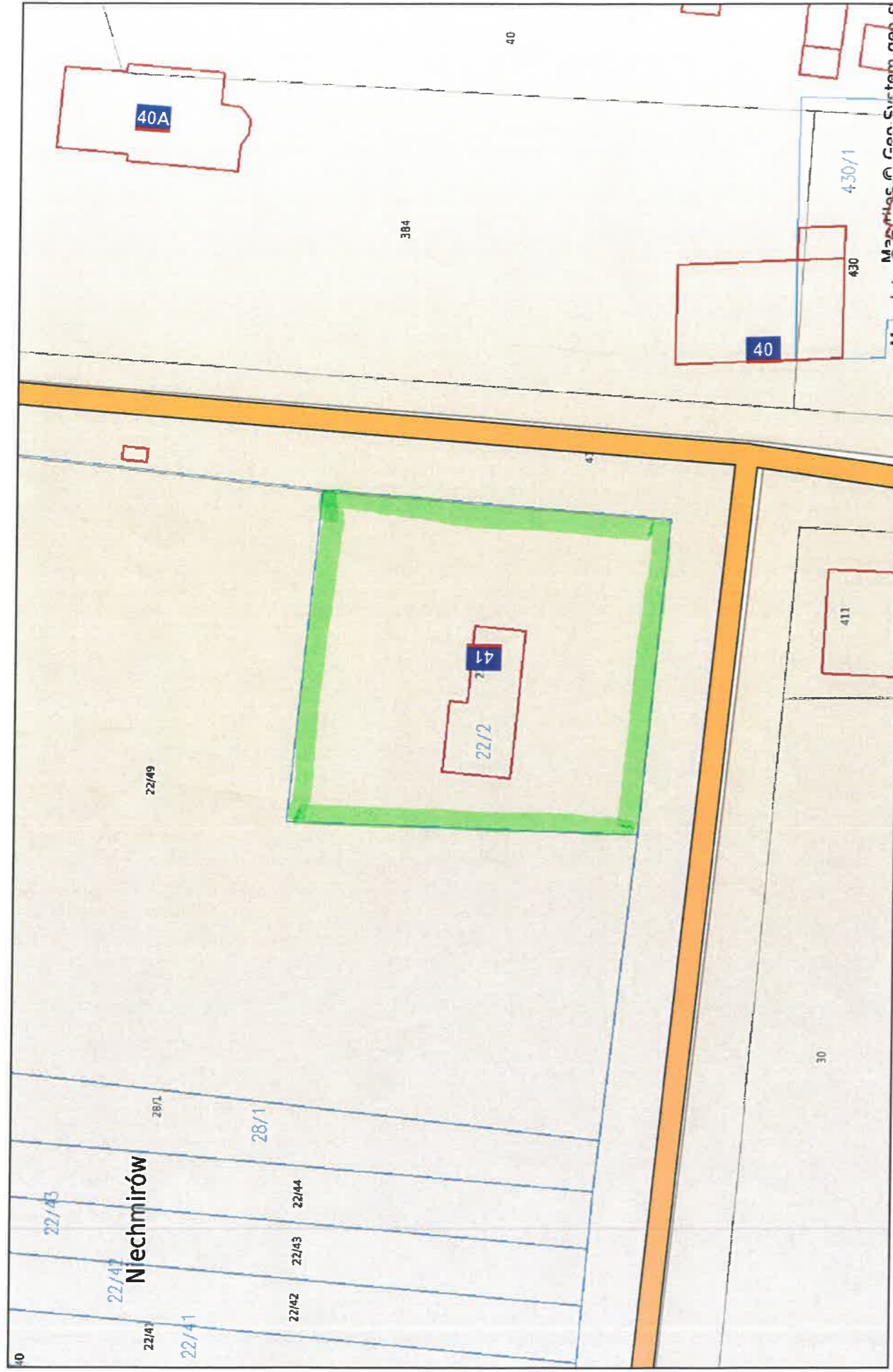
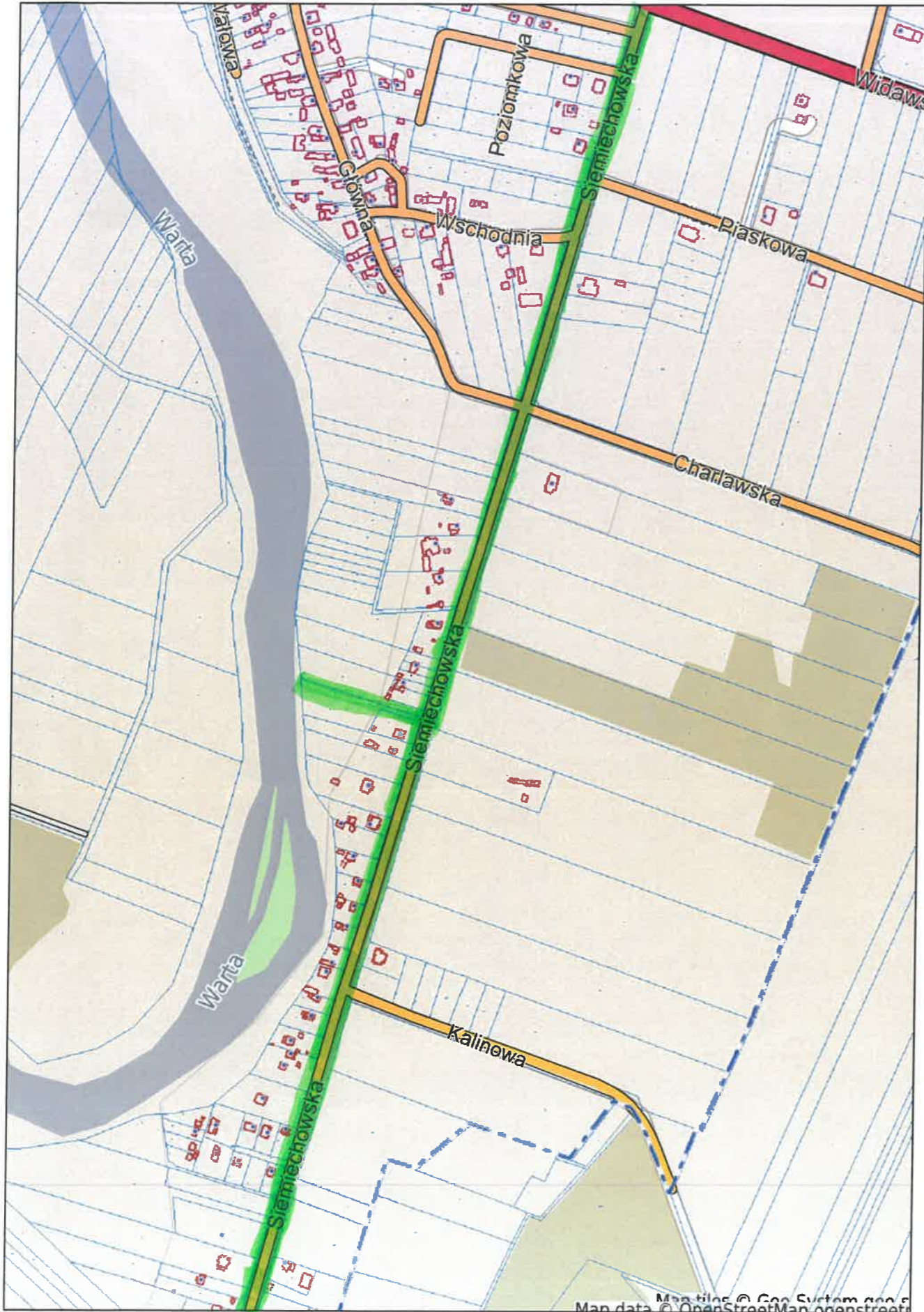




ZAD. 3
NIECHMIRÓW



Niniejszy wydruk nie stanowi dokumentu w rozumieniu przepisów prawa.
Wydrukowano w serwisie burzenin.e-mapa.net dnia 2022-02-11 07:44:30



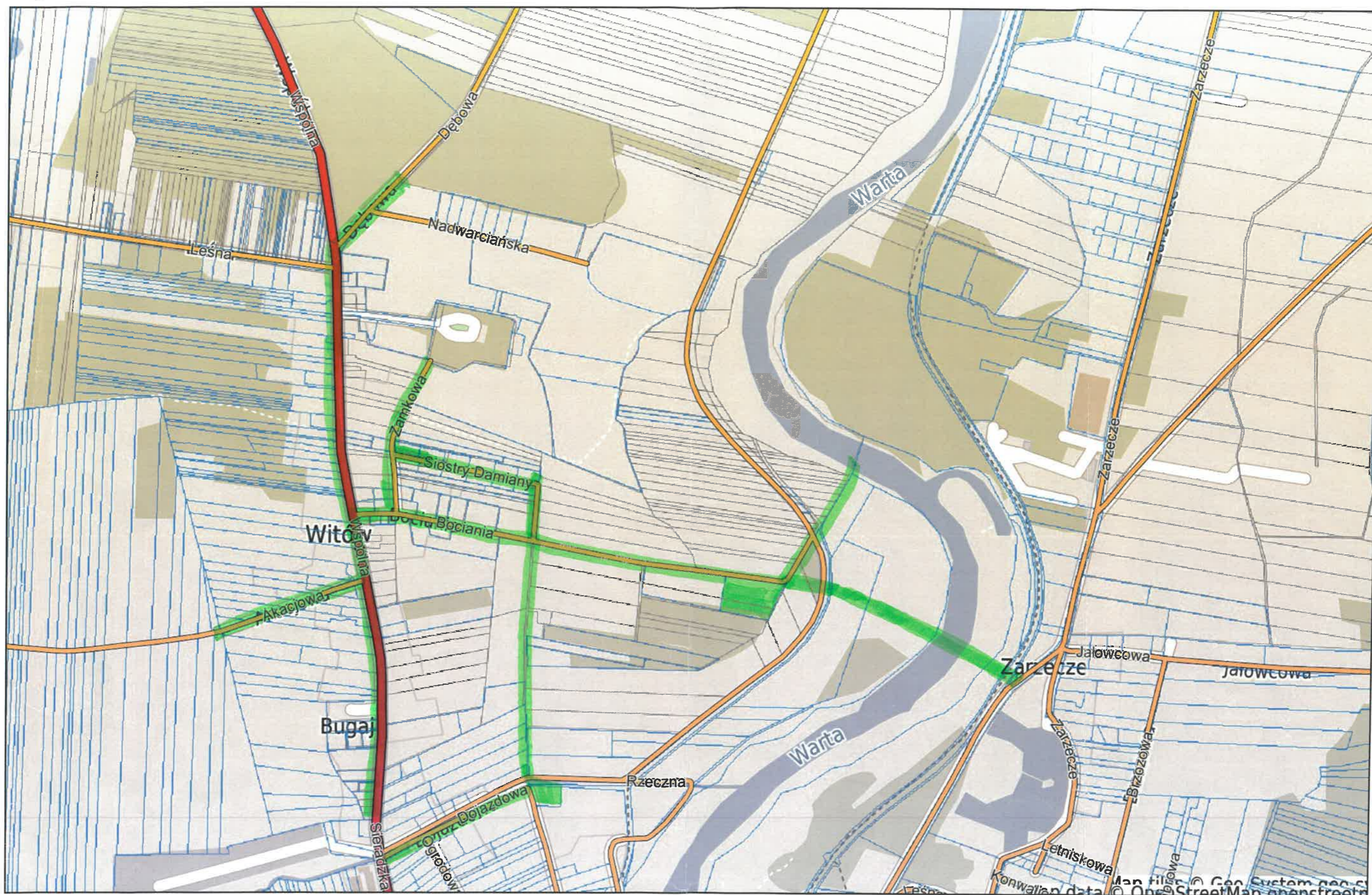
Map data © OpenStreetMap contributors



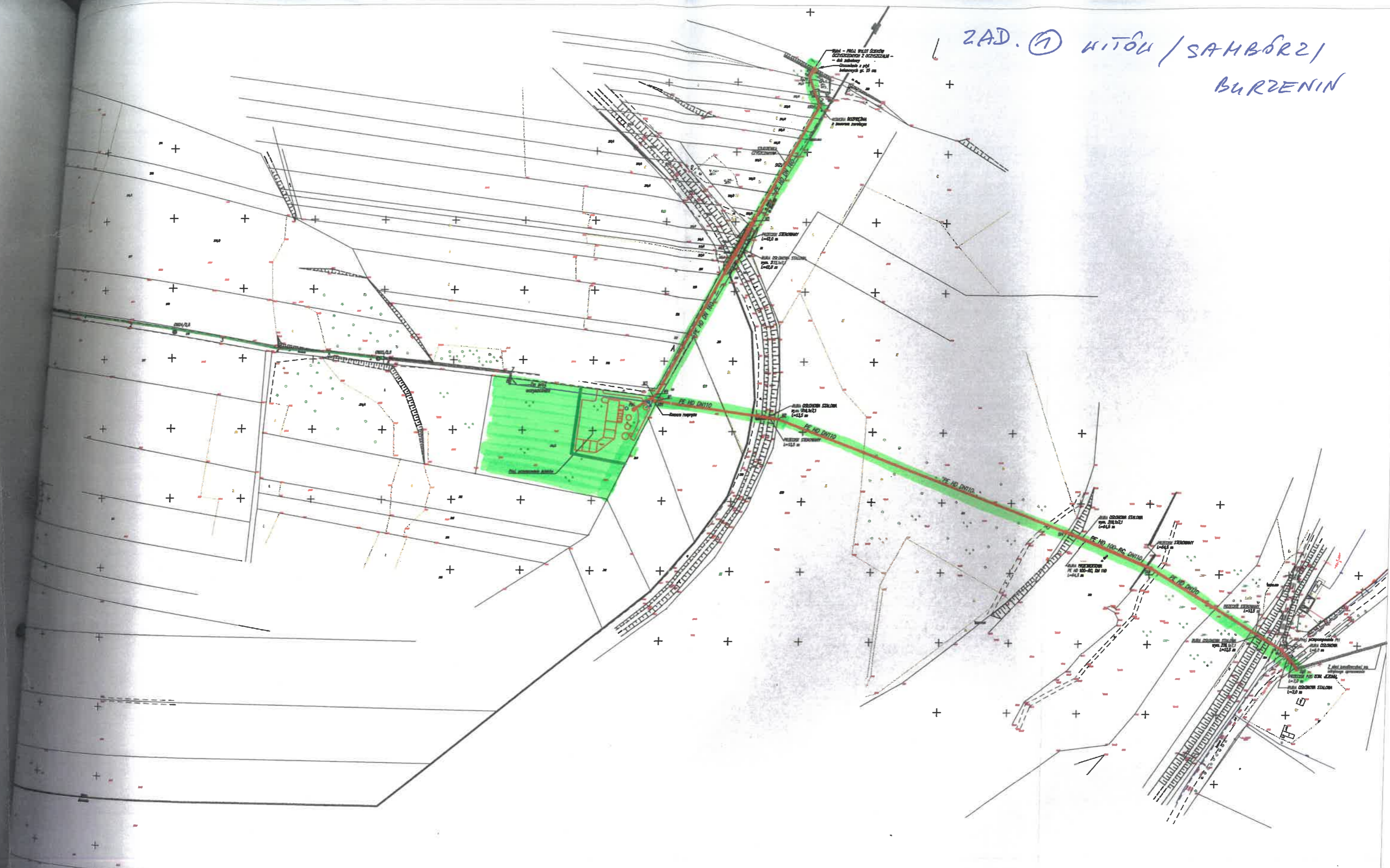
Burzenin - System Informacji Przestrzennej

skala 1 : 10000

ZAD. ① WITÓW / SAMBÓRZ / BURZENIN



ZAD. ① WITÓW / SAMBÓRZ /
BURZENIN



PROGRAM FUNKCYJALNO - UŻYTKOWY	
OCZYSZCZALNIA ŚCIEKÓW GM. BURZENIN w m. Witów	
LOKALIZACJA OCZYSZCZALNI - dopływy i odpływ ścieków	
skala 1:2500	sierpień 2015r.